



LA MOREA - PASSO DI LUSIA 623

Loc. La Morea 1.970 mt ↔ 1,5 km
30 min ↗ 80 m


EASY



GIRO DEI LAGHI DI LUSIA 623 633 621 623

Loc. La Morea 1.970 mt ↔ 12 km
5 h ↗ 550 m

MEDIUM



LAGHI DI LUSIA - CIMA BOCCHE 633

Laghi di Lusja 2.320 mt ↔ 2 km
1 h 30 min ↗ 400 m


DIFFICULT



LA MOREA - LAGO DI BOCCHE 623 626

Loc. La Morea 1.970 mt ↔ 7 km
2 h 45 min ↗ 350 m

MEDIUM



LAGO DI BOCCHE - CIMA BOCCHE 626 628

Lago di Bocche 2.260 mt ↔ 2,5 km
1 h 45 min ↗ 500 m

DIFFICULT



MALGA BOCCHE - LAGHI DI LUSIA 621

Malga Bocche 1.940 mt ↔ 3,5 km
1 h 30 min ↗ 400 m

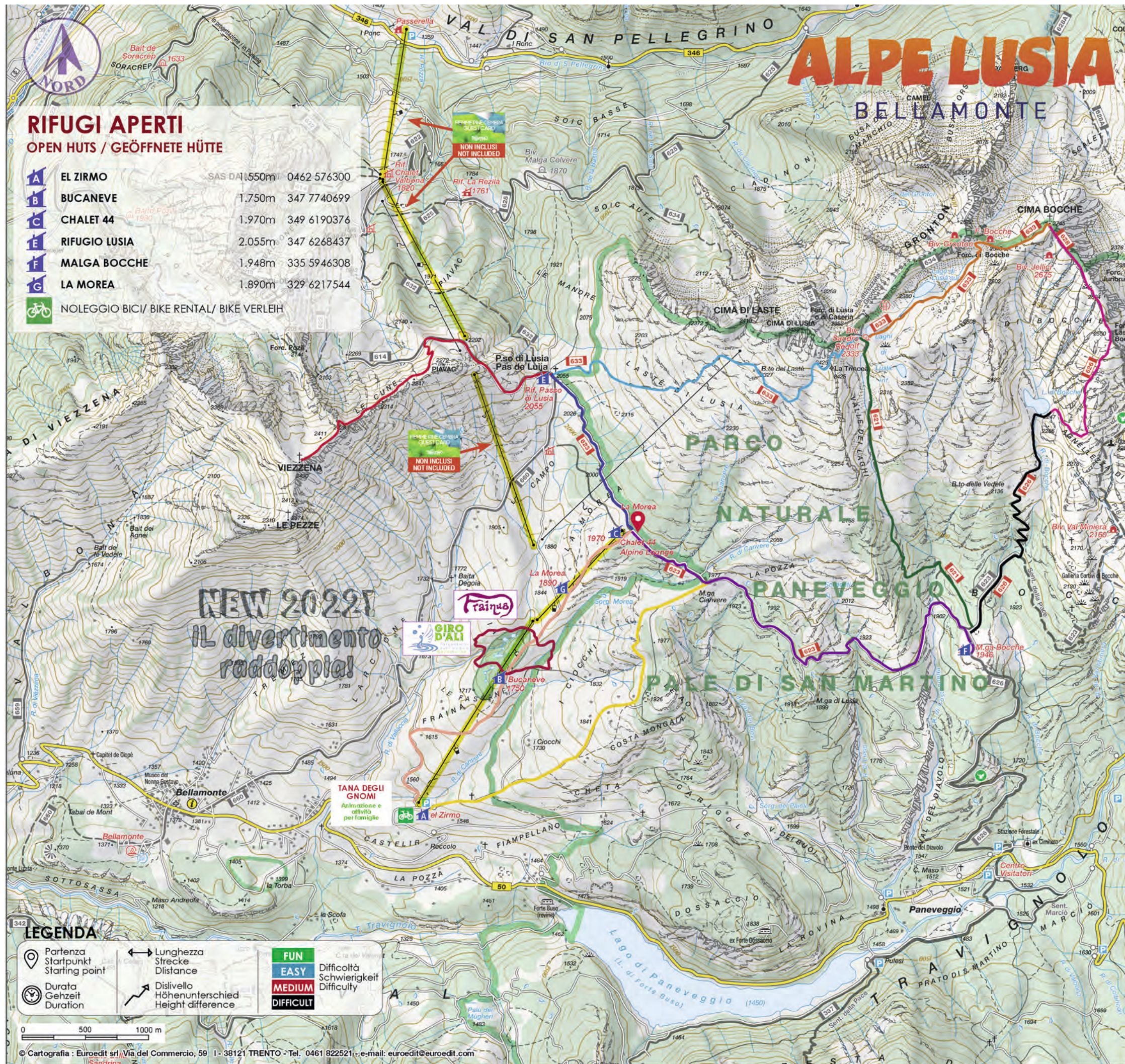
MEDIUM



LA MOREA - CIMA VIEZZENA 623

Loc. La Morea 1.970 mt ↔ 4 km
2 h ↗ 500 m

MEDIUM



RIFUGI APERTI
OPEN HUTS / GEÖFFNETE HÜTTE

A	EL ZIRMO	SAS DA 1.550m	0462 576300
B	BUCANEVE	1.750m	347 7740699
C	CHALET 44	1.970m	349 6190376
E	RIFUGIO LUSIA	2.055m	347 6268437
F	MALGA BOCCHE	1.948m	335 5946308
G	LA MOREA	1.890m	329 6217544

NOLEGGIO BICI/ BIKE RENTAL/ BIKE VERLEIH

LEGENDA

- Partenza Startpunkt
- Durata Gehzeit Duration
- Lunghezza Strecke Distance
- Dislivello Höhenunterschied Height difference
- FUN** Difficoltà Schwierigkeit Difficulty
- EASY**
- MEDIUM**
- DIFFICULT**

© Cartografia: Euroedit srl, Via del Commercio, 59 I - 38121 TRENTO - Tel. 0461 822521 - e-mail: euroedit@euroedit.com



TOP EXPERIENCE ★★★★★

LA MOREA - MALGA BOCCHE 623

Sentiero naturalistico - Nature trail - Naturwanderweg

Emozionante ma semplice passeggiata in quota, nel cuore del Parco Naturale di Paneveggio, con una vista mozzafiato delle Pale di San Martino. Scegli se percorrerla a piedi, anche con il passeggino, in bici, o sulla carrozza a cavalli e goditi poi i prodotti dell'Agitur Malga Bocche!

Breathtaking but yet simple trekking with a wonderful glimpse on the Pale di San Martino.

Atemberaubende aber dennoch einfache Wanderung mit einem wunderbaren Blick auf die UNESCO-Palagruppe.

La Morea 1.970 m | 1 h 30 min | 4,5 km | **EASY**



TOP EXPERIENCE ★★★★★

GIRO D'ALI, Parco giochi sull'acqua

Playground on water - Spielplatz am Wasser

Al Giro d'Ali ti aspettano lettini prendisole formato famiglia e gazebo in legno per pic-nic immersi nella natura, il ruscello animato saprà intrattenere i bambini di tutte le età con le sue divertenti postazioni gioco, mentre i più grandi si possono finalmente rilassare lungo il percorso Kneipp.

Giro d'Ali is the playground for the whole family, where you can spend unforgettable days full of fun and relaxation, surrounded by nature.

Giro d'Ali ist der Spielplatz für die ganze Familie, wo du unvergessliche Tage voller Spaß und Entspannung inmitten der Natur verbringen kannst.

Le Fassane 1.750 m | all day | 1,5 ha | **FUN**



TOP EXPERIENCE ★★★★★

FRAINUS, Sentiero tematico nel bosco

Themepath through the woods - Themenweg durch den Wald

Frainus è il nostro leggendario uccello che ti accompagnerà alla scoperta dei volatili della val di Fiemme, lungo un sentiero ad anello disseminato di curiose postazioni interattive e stimolanti giochi! E se vuoi rendere la tua esperienza ancora più coinvolgente, richiedi il tuo Giocolibro!

Explore the magic world of Frainus and the birds living in Val di Fiemme, with funny interactive games all along the path!

Entdeck die Zauberwelt von Frainus und der Vögel des Val di Fiemme mit lustigen interaktiven Spielen entlang des Weges!

Le Fassane 1.750 m | 45 m | 1,6 km | **FUN**